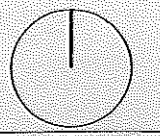


LOTES
A
B
C
D
E
F
TOTAL

EM TOE
DE 2,0m
(+) - RA







0000.0



2

---+--- LIMITE DA PROPRIEDADE - 27 523 m²
 ——— LIMITE DA ZONA VERDE DE PROTECÇÃO - 4 410 m²

ÁREA DO TERRENO A LOTEAR - 23 113 m²

-  ÁREA DE PASSEIOS - 1 424,4 m²
-  ÁREA DE ARRUAMENTOS
-  ÁREA DE ESTACIONAMENTOS
-  ÁREA DESTINADA A HABITAÇÃO COLECTIVA E COMÉRCIO - 2 880 m²
-  ÁREA DE EQUIPAMENTO - 13 184,9 m²
-  ÁREA VERDE DE CEDÊNCIA - 2 085 m²

- 3 538,7 m²

LOTES	ÁREA DO LOTE	ÁREA IMPLANTAÇÃO	ÁREAS			ÁREA BRUTA DE CONSTRUÇÃO	N° PISOS			N° DE FOGOS	N° DE UNL. COMERCIAIS	N° MÍNIMO ESTACION. EM CAVE	TIPOLOGIA	COTAS DE SOLEIRA R/C	AFASTAMENTOS		CONFRONTAÇÕES			
			GARAGENS CAVE (*)	COMÉRCIO R/C (*)	HABITAÇÃO 3 PISOS (*)		ACIMA COTA SOLEIRA	ABAIXO COTA SOLEIRA	N° DE FOGOS						EIXO ARRUA-AMEN-TO	LATERAL	NORTE	SUL	NASC.	POEN.
A	480	480	460	390	3x400	1590	4	1	9F	4	17	Hab.Colect. T2 a T4	100.78	10,80		ARRUAMENTO PÚBLICO	ZONA VERDE	LOTE B	PRACA PÚBLICA	
B	480	480	460	390	3x400	1590	4	1	9F	4	17	Hab.Colect. T2 a T4	101.32	10,80	9,00	ARRUAMENTO PÚBLICO	ZONA VERDE	ZONA VERDE	LOTE A	
C	480	480	460	390	3x400	1590	4	1	9F	4	17	Hab.Colect. T2 a T4	102.30	10,80	9,00	ARRUAMENTO PÚBLICO	ZONA VERDE	LOTE D	ZONA VERDE	
D	480	480	460	390	3x400	1590	4	1	9F	4	17	Hab.Colect. T2 a T4	102.96	10,80		ARRUAMENTO PÚBLICO	ZONA VERDE	LOTE E	LOTE C	
E	480	480	460	390	3x400	1590	4	1	9F	4	17	Hab.Colect. T2 a T4	103.63	10,80		ARRUAMENTO PÚBLICO	ZONA VERDE	LOTE F	LOTE D	
F	480	480	460	390	3x400	1590	4	1	9F	4	17	Hab.Colect. T2 a T4	104.28	10,80		ARRUAMENTO PÚBLICO	ZONA VERDE	ZONA VERDE	LOTE E	
TOTAL	2.880	2.880	2.760	2.340	7.200	9.540			54	24	102									

EM TODOS OS LOTES PODERÃO SER EXECUTADAS VARANDAS COM UM BALANÇO MÁXIMO DE 2,0m PARA ALÉM DOS POLÍGONOS DE IMPLANTAÇÃO.

(*) - NÃO ESTÃO CONTABILIZADAS AS ÁREAS DE ACESSOS VERTICAIS E HORIZONTAIS

⊕ ACESSO ÀS GARAGENS

000.00 COTAS DE SOLEIRA

— — — AFASTAMENTOS - 10 METROS AO CURSO DE ÁGUA

LOTEAMENTO DO MERCADO

Data: FEV 2006

PLANTA SÍNTESE

Esc. 1/1000

00